



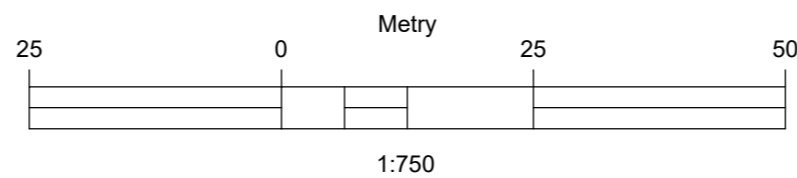





PŘEJEZD A KOMUNIKACE
SDĚLOVACÍ ZAŘÍZENÍ
OSVĚTLENÍ
NÁSTUPIŠTĚ
PROPUSTKY A MOSTY
REKONSTRUKCE KOLEJOVÉHO SVRŠKU
SMĚROVÉ A VÝŠKOVÉ VYROVNÁNÍ KOLEJE
STÁVAJÍCÍ STAV
STÁVAJÍCÍ INŽENÝRSKÉ SÍTĚ

	NADZEMNÍ VEDENÍ NN
	NADZEMNÍ VEDENÍ VN
	PODZEMNÍ VEDENÍ NN
	SDĚLOVACÍ VEDENÍ



Orientační schéma:		Razítko oprávněné osoby:	
		Podpis:	Datum:
Revize:	Datum:	Popis:	Kontroloval:
Stavebník/Investor:	Správa železnic, státní organizace		
Adresa:	Dlážděná 1003/7, 110 00 Praha 1		
			
Zástupce investora:	Stavební správa západ		
Adresa:	Diamond Point – Ke Štvanici 656/3,Praha 8,18600		
Zhotovitel stavby:	SAGASTA s.r.o.		
Adresa:	Novodvorská 1010/14, 142 00, Praha 4 - Lhotka		
Kontakt:	T: +420 261 344 100 E: info@sagasta.cz		
			
Zhotovitel objektu:	SAGASTA s.r.o.		
Adresa:	Novodvorská 1010/14, 142 00, Praha 4 - Lhotka		
Kontakt:	T: +420 261 344 100 E: info@sagasta.cz		
			
Hlavní projektant (HIP):	Specialista:	Odpovědný projektant:	Zpracovatel:
Ing. Emil Špaček	Ing. Petr Burda	Ing. Emil Špaček	Viktoriia Shumanskaya
Název stavby/akce:	„Přesun zastávky Závišín na trati Březnice-Strakonice“		Označení (S-kód):
			S632000111
			Označení zhotovitele:
			121075
Název části:	Situační výkresy		Označení části: C.3
Název objektu:			Označení objektu/komplexu:
Název přílohy:	Koordinační situace - Závišín		Číslo přílohy: 1
Název dílčí části přílohy:			Paré:
Kraj:	Katastrální území:	TUDU:	
Jihočeský	Závišín u Bělčic	043104	
Stupeň dokumentace:	Datum zpracování:	Formáty:	Měřítko:
DUSP+PDPS	03/2022	4xA4	1:750
S-kód: 1 2 3 4 5 6 7 8 9 10 11 12 13 14 15 16 17 18 19 20 21 22 23 24 25 26 27 28 29 30 31 32 33 34 35 36 37 38 39 40 41 42 43			
Stupeň dokumentace: Část: Objekt: Podobjekt: Příloha: Revize:			
[Prostor pro další informace]			